

FORMAT DI SUPPORTO SCREENING DI V.INC.A per Piani/Programmi/Progetti/Interventi/Attività – PROPONENTE	
Oggetto P/P/P/I/A:	<p><b>Lavori di scavo per la posa di un tronco della linea elettrica MT "S. TEODORO" tra le CS "PARCO LAURO" e CS "CASE D. CONTE", interferente con proprietà privata, Località Casa del Conte e con SR ex SS 267 dal km 25+542 al km 25+841, per il miglioramento del servizio elettrico locale, nel tenimento del Comune di Montecorice (SA)</b></p> <p><b>ATENA 60696296</b></p> <p><b>Progetto inserito nel Piano Qualità</b></p>
<p><input type="checkbox"/> Piano/Programma (definizione di cui all'art. 5, comma 1, lett e) del D.lgs. 152/06)</p> <p><input type="checkbox"/> Progetto/intervento (definizione di cui all'art. 5, comma 1, lett g) del D.lgs. 152/06)</p> <p>Il progetto/intervento, considerando anche il DM 52/2015, ricade nelle tipologie di cui agli Allegati II, IIbis, III e IV alla Parte Seconda del D.Lgs. 152/06 e s.m.i.*</p> <p><input type="checkbox"/> Si indicare quale tipologia: .....</p> <p><input type="checkbox"/> No</p> <p>Il progetto/intervento è finanziato con risorse pubbliche?</p> <p><input type="checkbox"/> Si indicare quali risorse: .....</p> <p>X No</p> <p>Il progetto/intervento è un'opera pubblica?</p> <p><input type="checkbox"/> Si</p> <p>X No</p> <p><input type="checkbox"/> Attività (qualsiasi attività umana non rientrante nella definizione di progetto/intervento che possa avere relazione o interferenza con l'ecosistema naturale)</p> <p>*considerare anche le Linee Guida <a href="https://va.minambiente.it/it-IT/Comunicazione/DettaglioDirezione/1846">https://va.minambiente.it/it-IT/Comunicazione/DettaglioDirezione/1846</a> e altre eventuali Linee Guida dello stesso progetto Creiamo PA <a href="https://creiamopa.minambiente.it/index.php">https://creiamopa.minambiente.it/index.php</a></p>	

## ALLEGATO 1

<p>Tipologia P/P/P/I/A:</p>	<div> <input type="checkbox"/> <i>Piani faunistici/piani ittici</i>  <input type="checkbox"/> <i>Calendari venatori/ittici</i>  <input type="checkbox"/> <i>Piani urbanistici/paesaggistici</i>  <input type="checkbox"/> <i>Piani energetici/infrastrutturali</i>  <input type="checkbox"/> <i>Altri piani o programmi.....</i>  <input type="checkbox"/> <i>Ristrutturazione / manutenzione edifici DPR 380/2001</i>  <input type="checkbox"/> <i>Realizzazione ex novo di strutture ed edifici</i>  <input type="checkbox"/> <i>Manutenzione di opere civili ed infrastrutture esistenti</i>  <input type="checkbox"/> <i>Manutenzione e sistemazione di fossi, canali, corsi d'acqua</i>  <input type="checkbox"/> <i>Attività agricole</i>  <input type="checkbox"/> <i>Attività forestali</i>  <input type="checkbox"/> <i>Manifestazioni motoristiche, ciclistiche, gare cinofile, eventi sportivi, sagre e/o spettacoli pirotecnici, eventi/riprese cinematografiche e spot pubblicitari etc.</i> </div> <p><b>X Altro (specificare)</b></p> <p>L'impianto di cui al presente progetto consiste nella posa di un tronco della linea elettrica MT "S. TEODORO" tra le CS "PARCO LAURO" e CS "CASE D. CONTE", interferente con proprietà privata, Località Casa del Conte e con SR ex SS 267 dal km 25+542 al km 25+841, nel tenimento del Comune di Montecorice (SA).</p>							
<p>Proponente:</p>	<p>Ing. Flavia Camberlingo residente per la carica in Via Giuseppe Mezzacapo 27 – 84036 Sala Consilina (SA) - Codice Fiscale CMBFLV89L70D205E, procuratrice pro tempore di e-distribuzione S.p.A. Unità Territoriale di Sala Consilina., con sede legale in Roma via Cimarosa,4 partita I.V.A. 15844561009, pec: <a href="mailto:e-distribuzione@pec.e-distribuzione.it">e-distribuzione@pec.e-distribuzione.it</a></p>							
<p><b>SEZIONE 1 - LOCALIZZAZIONE ED INQUADRAMENTO TERRITORIALE</b></p>								
<p>Regione: CAMPANIA</p> <p>Comune: MONTECORICE Prov.: SA</p> <p>Località/Frazione: Via Marina Nuova e Via San Nicola</p>			<p><i>Contesto localizzativo</i></p> <div> <input type="checkbox"/> Centro urbano  <b>X Zona periurbana</b>  <input type="checkbox"/> Aree agricole  <input type="checkbox"/> Aree industriali  <input type="checkbox"/> Aree naturali  <input type="checkbox"/> ..... </div>					
<p>Particelle catastali: (se utili e necessarie)</p>	<table border="1"> <tr> <td></td> <td></td> <td></td> </tr> <tr> <td></td> <td></td> <td></td> </tr> </table>							

**ALLEGATO 1**

<b>Descrizione</b>		<b>CS "PARCO LAURO" esistente</b>	<b>CS "CASE D. CONTE" esistente</b>	<b>Inizio competenza Comune</b>	<b>Fine competenza Comune</b>	
Coordinate geografiche: (se utili e necessarie)	LAT.	40.237074°	40.234977°	40.237347°	40.236922°	
S.R.: .....	LONG.	14.963583°	14.964997°	14.963621°	14.964322°	
Nel caso di Piano o Programma, descrivere area di influenza e attuazione e tutte le altre informazioni pertinenti: ..... .....						
<b>SEZIONE 2 – LOCALIZZAZIONE P/P/P/I/A IN RELAZIONE AI SITI NATURA 2000</b>						
<b>SITI NATURA 2000</b>						
<b>pSIC</b>	cod.	IT _ _ _ _ _	denominazione			
		IT _ _ _ _ _				
		IT _ _ _ _ _				
<b>SIC</b>	cod.	IT _ _ _ _ _	denominazione			
		IT _ _ _ _ _				
		IT _ _ _ _ _				
<b>ZSC</b>	cod.	IT _ _ _ _ _	denominazione			
		IT _ _ _ _ _	denominazione			
		IT _ _ _ _ _				
<b>ZPS</b>	cod.	IT _ _ _ _ _	denominazione			
		IT 8050048	Costa tra Punta Tresino e le Ripe Rosse			
		IT _ _ _ _ _				
E' stata presa visione degli Obiettivi di Conservazione, delle Misure di Conservazione, e/o del Piano di Gestione del Sito/i Natura 2000 ? <b>X Si</b> <input type="checkbox"/> No  Citare, gli atti consultati:  (Il Piano di Gestione della ZPS IT 8050048 non è stato ancora pubblicato sul sito della Regione Campania, ai sensi della DGR. N.617 del 14/11/2024 di approvazione dei Piani di Gestione e le Misure di Conservazione)						

Restano rispettate le disposizioni secondo la DGR n. 795 del 19/12/2017 “Misure di Salvaguardia”

Codice	9540
ettari	8.299
perimetro	1773
Habitat_p	
Macrocat	Foreste di conifere delle montagne mediterranee e macaronesiche
Shape_Leng	1773
Shape_Area	82994.7
Macrocat_1	95

Secondo il link “Layer poligoni” pubblicato sul portale della REGIONE CAMPANIA IL 09.12.2024 L’INTERVENTO interessa Habitat di Interesse Comunitario 5330 “Boscaglie termo- mediterranee e presteppiche”.

2.1 - Il P/P/P/I/A interessa aree naturali protette nazionali o regionali?

X

 Si  No

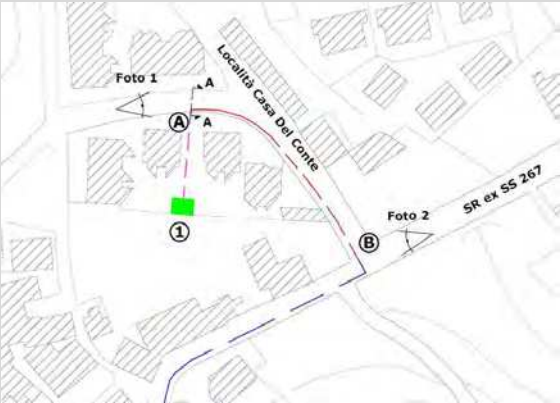

Aree Protette ai sensi della Legge 394/91: EUAP 0003PARCO NAZIONALE DEL CILENTO, VALLO DI DIANO E ALBURNI

Stralcio della Tav. di Organizzazione del Territorio  
Piano del Parco Nazionale del Cilento e Vallo di Diano

Azzonamenti del Parco  
A1 - riserva integrale  
A2 - riserva integrale di interesse storico-culturale e paesistico  
B1 - riserva generale orientata  
B2 - riserva generale orientata alla formazione di Boschi vetusti  
C1 - zone di protezione  
C2 - zone di protezione  
D - zone urbane o urbanizzabili

Eventuale nulla osta/autorizzazione/parere rilasciato dell’Ente Gestore dell’Area Protetta (diverso dal Sentito e se disponibile e già rilasciato):.

4

<b>2.2 - Per P/P/P/I/A esterni ai siti Natura 2000:</b>	
<ul style="list-style-type: none"> <li>- Sito cod. IT _____ distanza dal sito: ..... ( _ metri)</li> <li>- Sito cod. IT _____ distanza dal sito: ..... ( _ metri)</li> <li>- Sito cod. IT _____ distanza dal sito: ..... ( _ metri)</li> </ul> <p>Tra i siti Natura 2000 indicati e l'area interessata dal P/P/P/I/A, sono presenti elementi di discontinuità o barriere fisiche di origine naturale o antropica (es. diversi reticoli idrografici, centri abitati, infrastrutture ferroviarie o stradali, zone industriali, etc.)??</p> <p style="text-align: right;"><input type="checkbox"/> Si   <input checked="" type="checkbox"/> No</p> <p>Descrivere: .....</p>	
<b>SEZIONE 3 – DESCRIZIONE E DECODIFICA DEL P/P/P/I/A DA ASSOGGETTARE A SCREENING</b>	
<b>RELAZIONE DESCRITTIVA DETTAGLIATA DEL P/P/P/I/A</b>	
<p><b>Descrizione dell'intervento per ogni tratto di diversa competenza e caratteristiche tecniche:</b></p> <p><b>Competenza comunale</b></p> <p>L'impianto di cui al presente progetto consiste nella posa di un tronco della linea elettrica MT "S. TEODORO" tra le CS "PARCO LAURO" e CS "CASE D. CONTE", interferente con proprietà privata, Località Casa del Conte e con SR ex SS 267 dal km 25+542 al km 25+841, nel tenimento del Comune di Montecorice (SA).</p> <p>In particolare i lavori per i quali si chiede l'autorizzazione al COMUNE prevedono:</p> <p>[TRATTO A-B] Lo scavo in Località Casa del Conte di una trincea realizzata con la tecnica dello scavo aperto a sezione obbligata con una lunghezza di ml 82.65, larga ml 0.40, profonda ml 1.20 rispetto al piano stradale;</p> <p>La posa nel tratto sopra citato di n°1 cavo MT tripolare ad elica visibile in alluminio del tipo 3x(1x240) avente matricola [33 22 85] canalizzato in tubazione di PVC corrugato del diametro di 160 mm.</p> <p><b>SUPERFICIE DI SCAVO</b></p> <p>[TRATTO A-B] Trincea ml 82.65 x ml 0.40: 33.00 mq</p> <div style="display: flex; justify-content: space-between; align-items: flex-start;">  <div style="border: 1px solid black; padding: 5px; width: 30%;"> <p><span style="color: green;">■</span> CS esistente</p> <p><span style="color: red;">—</span> Impianto MT di progetto</p> <p><span style="color: purple;">—</span> Impianto MT di progetto - Proprietà privata</p> <p><span style="color: blue;">—</span> Impianto MT di progetto - Provincia di Salerno</p> <p><span style="color: grey;">---</span> Sezioni significative</p> </div>  </div>	



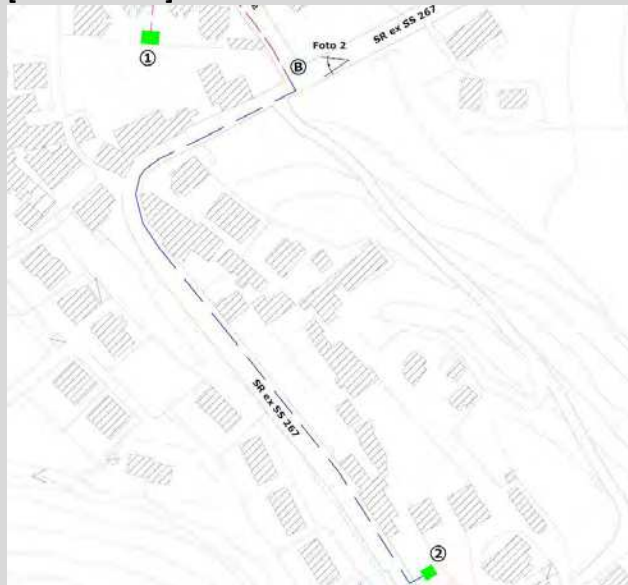
**Competenza provinciale**

[TRATTO A-B] Lo scavo su SR ex SS 267 dal km 25+542 al km 25+841 di una trincea realizzata con la tecnica dello scavo aperto a sezione obbligata con una lunghezza di ml 300.35, larga ml 0.40, profonda ml 1.20 rispetto al piano stradale; i lavori prevedono lo staffaggio della canalizzata in una canalina d'acciaio zincato nel [PUNTO B] per una lunghezza complessiva di 2.20 ml;

La posa nel tratto sopra citato di n°1 cavo MT tripolare ad elica visibile in alluminio del tipo 3x(1x240) avente matricola [33 22 85] canalizzato in tubazione di PVC corrugato del diametro di 160 mm.

**SUPERFICIE DI SCAVO**

[TRATTO A-B] Trincea ml 300.35 x ml 0.40: 120.15 mq



**Ortofoto dell'intervento**



## FOTO SIGNIFICATIVE

**Foto 1**

Località Casa Del Conte



**Foto 2**

SR ex SS 267 km 25+542



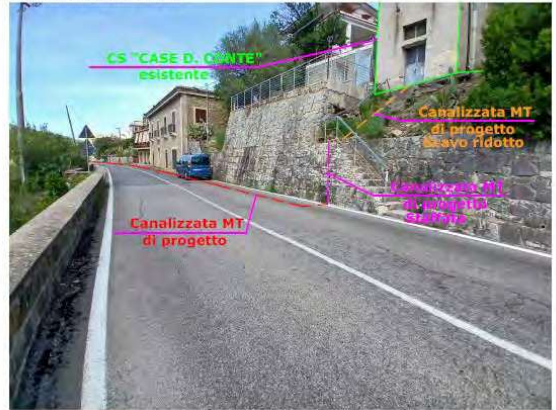
**Foto 3**

SR ex SS 267 km 25+542

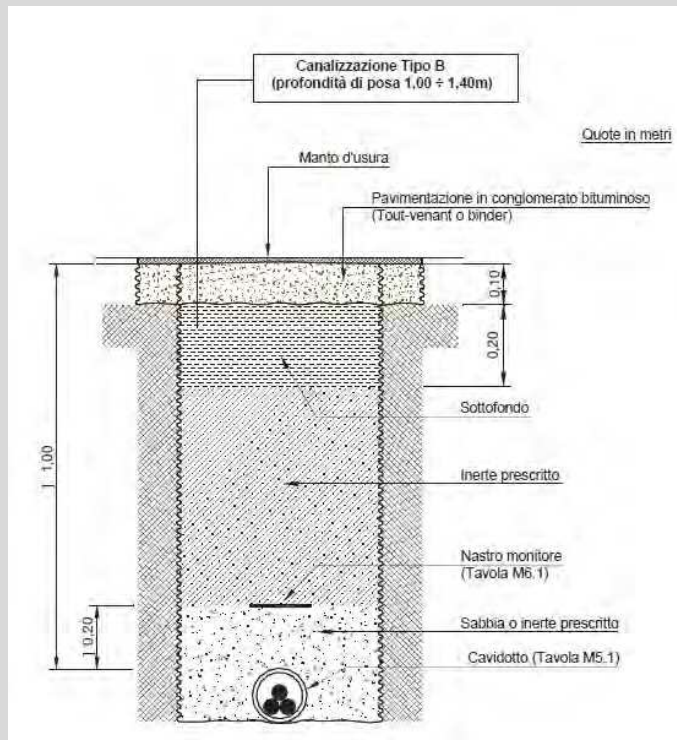


**Foto 4**

SR ex SS 267 km 25+841

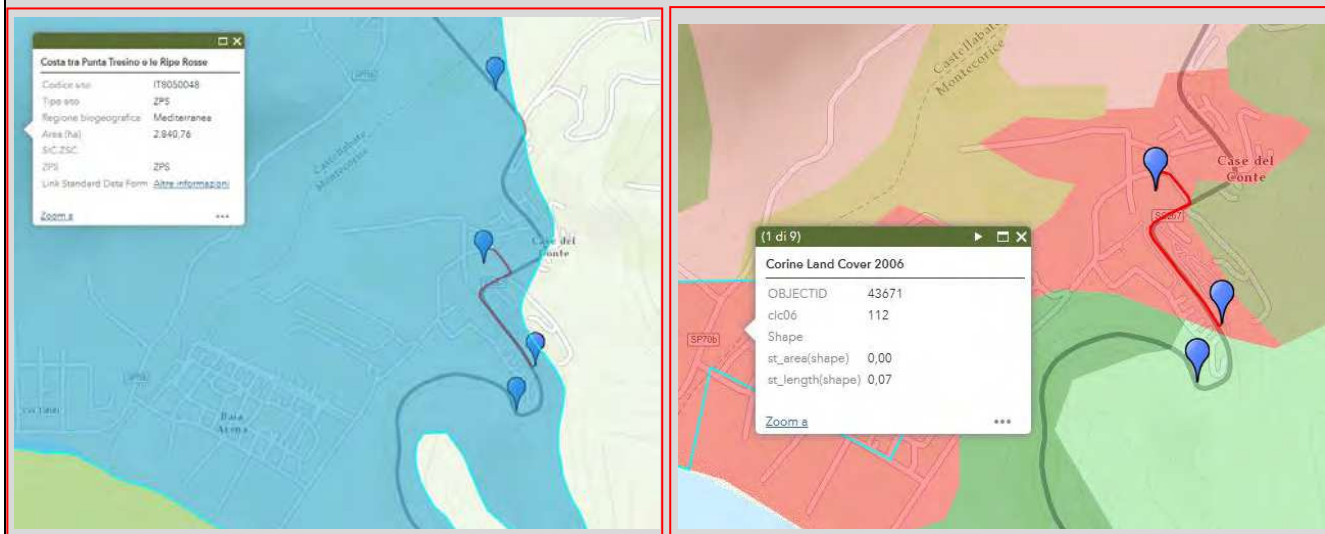


## Sezione standard con le dimensioni dello scavo





## CARTOGRAFIE TEMATICHE



- Per la realizzazione delle opere sopra descritte abbiamo valutato **n°12** giornate di cantiere compreso il ripristino.
- Per una descrizione più dettagliata si rimanda alla descrizione riportata all'interno dell'Elaborato di progetto, dello Studio dei Vincoli e delle cartografie tematiche, allegati alla presente.

### 3.1 - Documentazione: allegati tecnici e cartografici a scala adeguata

*(barrare solo i documenti allegati alla proposta)*

1. **Elaborato di Progetto** con Ortofoto completo di: cartografia IGM in adeguata scala, Descrizione dell'intervento, Foto ante operam.
2. **Studio dei Vincoli** completo di: cartografie adeguate con l'indicazione delle tipologie vincolistiche presenti nell'area di interesse del progetto.
3. **Cartografia Tematica** Corine Land Cover 2018
4. **Cartografia Tematica** Carta della Natura (Habitat)
5. **Dati Georeferenziati**: formato KML e xls

### 3.2 - CONDIZIONI D'OBBLIGO

*(n.b.: da non compilare in caso di screening semplificato)*

Se, **Si**, il proponente si assume la piena responsabilità dell'attuazione delle Condizioni

Condizioni d'obbligo rispettate:



## ALLEGATO 1

Il P/P/P/I/A è stato elaborato ed è conforme al rispetto della <b>Condizioni d'Obbligo?</b>  <input type="checkbox"/> Si  <input type="checkbox"/> No  <b>X Piano di Gestione non ancora pubblicato (vedi sez. 2)</b>	d'Obbligo riportate nella proposta.  Riferimento all'Atto di individuazione delle Condizioni d'Obbligo:		➤	
	Se, No, perché: ..... ..... .....			
<b>SEZIONE 4 - DECODIFICA DEL PIANO/PROGETTO/INTERVENTO/ATTIVITA'</b> (compilare solo parti pertinenti)				
E' prevista trasformazione di uso del suolo?	<input type="checkbox"/> SI	<b>X NO</b>	<input type="checkbox"/> PERMANENTE	<input type="checkbox"/> TEMPORANEA
Se, Si, cosa è previsto: ..... .....				
Sono previste movimenti terra/sbancamenti/scavi?	<b>X SI</b> <input type="checkbox"/> NO	Verranno livellate od effettuati interventi di spietramento su superfici naturali?		<input type="checkbox"/> SI <b>X NO</b>
Se, Si, cosa è previsto: ..... ..... .....		Se, Si, cosa è previsto: ..... ..... .....		
Sono previste aree di cantiere e/o aree di stoccaggio materiali/terreno asportato/etc.?  <b>X SI</b>  <input type="checkbox"/> NO  <b>Adeguate segnalazione delle aree interessate dal cantiere.</b> <b>Lungo il tracciato di posa, la presenza dei cavi sarà segnalata da nastro monitore e nell'attraversamento di altri sottoservizi: fognatura, cavi telefonici, acquedotti, gasdotti ecc. saranno rispettate le distanze minime ed adottate le precauzioni, le protezioni e le segnalazioni previste dalle norme C.E.I. per la posa dei cavi interrati su strada pubblica.</b>		Se, Si, cosa è previsto: ..... ..... .....		

## ALLEGATO 1

E' necessaria l'apertura o la sistemazione di piste di accesso all'area?	<input type="checkbox"/> SI <input checked="" type="checkbox"/> NO	Le piste verranno ripristinate a fine dei lavori/attività?	<input type="checkbox"/> SI <input type="checkbox"/> NO
Se, <b>Si</b> , cosa è previsto: ..... .....		Se, <b>Si</b> , cosa è previsto: ..... .....	
E' previsto l'impiego di tecniche di ingegneria naturalistica e/o la realizzazione di interventi finalizzati al miglioramento ambientale?  <input type="checkbox"/> Si <input checked="" type="checkbox"/> No		Se, <b>Si</b> , descrivere: ..... ..... .....	
Specie vegetali	E' previsto il taglio/esbosco/rimozione di specie vegetali?  <input type="checkbox"/> SI <input checked="" type="checkbox"/> NO	Se, <b>Si</b> , descrivere: ..... ..... ..... .....	
	<div style="display: flex; justify-content: space-between;"> <div data-bbox="156 1010 608 1576" style="width: 30%;"> <p>La proposta è conforme alla normativa nazionale e/o regionale riguardante le specie vegetali alloctone e le attività di controllo delle stesse (es. eradicazione)?</p> <p><input checked="" type="checkbox"/> SI</p> <p><input type="checkbox"/> NO</p> </div> <div data-bbox="608 1010 1495 1576" style="width: 70%;"> <p>Sono previsti interventi di piantumazione/rinverdimento/messa a dimora di specie vegetali?</p> <p><input type="checkbox"/> SI</p> <p><input checked="" type="checkbox"/> NO</p> <p>Se, <b>Si</b>, cosa è previsto:            .....            .....            .....</p> <p>Indicare le specie interessate: .....</p> </div> </div>		

**ALLEGATO 1**

<b>Specie animali</b>	La proposta è conforme alla normativa nazionale e/o regionale riguardante le specie animali alloctone e la loro attività di gestione?  <input checked="" type="checkbox"/> <b>SI</b>  <input type="checkbox"/> <b>NO</b>	Sono previsti interventi di controllo/immissione/ripopolamento/allevamento di specie animali o attività di pesca sportiva?  <input type="checkbox"/> <b>SI</b> <input checked="" type="checkbox"/> <b>NO</b> <input type="checkbox"/> Se, <b>Si</b> , cosa è previsto: ..... ..... ..... Indicare le specie interessate: .....	
	<b>Mezzi meccanici</b>  Mezzi di cantiere o mezzi necessari per lo svolgimento dell'intervento	➤ Pale meccaniche, escavatrici, o altri mezzi per il movimento terra:  ➤ Mezzi pesanti (Camion, dumper, autogru, gru, betoniere, asphaltatori, rulli compressori):  ➤ Mezzi aerei o imbarcazioni (elicotteri, aerei, barche, chiatte, draghe, pontoni):	<b>escavatrice</b>  <b>Camion</b>  <b>NO</b>
<b>Fonti di inquinamento e produzione di rifiuti</b>  La proposta prevede la presenza di fonti di inquinamento (luminoso, chimico, sonoro, acquatico, etc.) o produzione di rifiuti?  <input checked="" type="checkbox"/> <b>SI</b>  <input type="checkbox"/> <b>NO</b>	La proposta è conforme alla normativa nazionale e/o regionali di settore?  <input checked="" type="checkbox"/> <b>SI</b> <input type="checkbox"/> <b>NO</b>  Descrivere:  <b>durante la fase di cantiere nell'area si produce un disturbo dovuto al rumore causato dalla presenza dei mezzi meccanici e dalla presenza del personale. Possibile produzione di rifiuti di tipo edile da smaltire presso discarica autorizzata.</b>		
<b>Interventi edilizi</b>  Per interventi edilizi su strutture preesistenti  Riportare il titolo edilizio in forza al quale è stato realizzato l'immobile e/o struttura oggetto di intervento		<input type="checkbox"/> Permesso a costruire  <input type="checkbox"/> Permesso a costruire in sanatoria  <input type="checkbox"/> Condono  <input type="checkbox"/> DIA/SCIA  <input checked="" type="checkbox"/> Altro <b>Autorizzazione allo scavo</b>	Estremi provvedimento o altre informazioni utili: ..... ..... .....



## ALLEGATO 1

[illegible]

ALLEGATO 1

Anno: 2025																	Gennaio	Febbraio	Marzo	Aprile	Maggio	Giugno	Luglio	Agosto	Settembre	Ottobre	Novembre	Dicembre
1° sett.		Periodo valido in quanto non limitato dal PdG																										
2° sett.																												
3° sett.																												
4° sett.																												
Anno: 2026																	Gennaio	Febbraio	Marzo	Aprile	Maggio	Giugno	Luglio	Agosto	Settembre	Ottobre	Novembre	Dicembre
1° sett.		LAVORI	Periodo valido in quanto non limitato dal PdG																									
2° sett.		LAVORI																										
3° sett.		LAVORI																										
4° sett.																												
Ditta/Società				Proponente/				Firma e Timbro				Luogo e data																

**ALLEGATO 1**

	Professionista incaricato		
e-distribuzione S.p.A.	Ing. Flavia Camberlingo		
	Dott. Agronomo Salvatore Malatino		

(compilare solo le parti necessarie in relazione alla tipologia della proposta)

